0+0.00

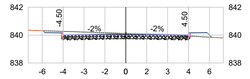

CORTE ATERRO	0.00	0.24	0.16	0.08	0.00	0.02	0.04	0.09	0.16
COTA PROJETO	840.32	840.03	840.06	840.09	840.12	840.09	840.06	840.03	840.01
COTA TERRENO	840.32	840.27	840.22	840.17	840.12	840.07	840.02	839.93	839.85

1+0.00

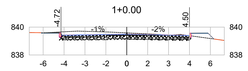

CORTE ATERRO	0.01	0.22	0.24	0.17	0.08	0.04	0.01	0.03	0.22
COTA PROJETO	839.59	839.44	839.46	839.48	839.51	839.48	839.45	839.42	839.40
COTA TERRENO	839.60	839.67	839.70	839.65	839.59	839.51	839.44	839.39	839.18

1+0.47

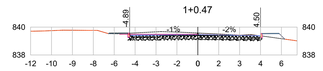

CORTE ATERRO	0.00	0.00	0.00	0.05	0.15	0.22	0.18	0.09	0.05	0.00	0.02	0.21
COTA PROJETO	839.71	839.75	839.78	839.77	839.57	839.43	839.44	839.46	839.49	839.46	839.40	839.38
COTA TERRENO	839.71	839.75	839.78	839.77	839.52	839.58	839.66	839.64	839.58	839.50	839.43	839.38	839.17

1+15.20

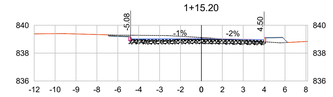

CORTE ATERRO	0.00	0.00	0.00	0.00	0.07	0.24	0.23	0.16	0.06	0.01	0.10	0.16	0.20	0.00
COTA PROJETO	839.38	839.40	839.38	839.33	839.22	839.04	839.04	839.05	839.06	839.03	839.00	838.97	838.95	838.83
COTA TERRENO	839.38	839.40	839.38	839.33	839.29	839.28	839.27	839.21	839.12	839.02	838.91	838.81	838.75	838.83

2+0.00

CORTE ATERRO	0.00	0.17	0.16	0.14	0.04	0.12	0.17	0.23	0.31
COTA PROJETO	839.09	838.89	838.92	838.95	838.98	838.95	838.92	838.89	838.87
COTA TERRENO	839.09	839.07	839.08	839.09	838.94	838.83	838.75	838.66	838.56

3+0.00

CORTE ATERRO	0.00	0.15	0.07	0.05	0.15	0.31	0.38	0.43	0.79
COTA PROJETO	838.14	837.98	838.01	838.04	838.07	838.04	838.01	837.98	837.96
COTA TERRENO	838.14	838.13	838.08	838.09	837.91	837.73	837.63	837.54	837.17

4+0.00

CORTE ATERRO	0.13	0.33	0.18	0.04	0.10	0.19	0.45	0.43	0.94
COTA PROJETO	836.54	836.19	836.22	836.25	836.28	836.25	836.22	836.19	836.18
COTA TERRENO	836.67	836.52	836.40	836.30	836.19	836.06	835.77	835.76	835.23

5+0.00

CORTE ATERRO	0.07	0.31	0.18	0.05	0.09	0.18	0.26	0.36	0.45
COTA PROJETO	834.34	834.00	834.03	834.06	834.09	834.06	834.03	834.00	833.98
COTA TERRENO	834.42	834.31	834.21	834.11	834.00	833.88	833.77	833.64	833.53

6+0.00

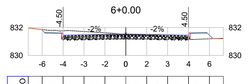

CORTE ATERRO	0.04	0.30	0.22	0.10	0.03	0.10	0.19	0.30	0.26
COTA PROJETO	831.61	831.47	831.50	831.53	831.56	831.53	831.50	831.47	831.45
COTA TERRENO	831.86	831.77	831.72	831.62	831.53	831.43	831.31	831.17	831.19

7+0.00

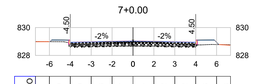

CORTE ATERRO	0.00	0.07	0.21	0.15	0.11	0.10	0.17	0.20	0.16
COTA PROJETO	828.99	828.96	828.99	829.02	829.05	829.02	828.99	828.96	828.94
COTA TERRENO	828.99	828.89	828.78	828.87	828.94	828.92	828.82	828.76	828.78

7+8.52

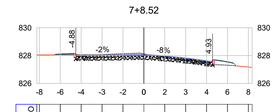

CORTE ATERRO	0.00	0.05	0.04	0.03	0.06	0.03	0.11	0.22	0.27	0.25	0.00
COTA PROJETO	828.04	828.11	828.02	828.04	828.07	828.10	827.98	827.84	827.64	827.55	827.18
COTA TERRENO	828.04	828.06	828.06	828.07	828.13	827.87	827.62	827.37	827.31	827.18

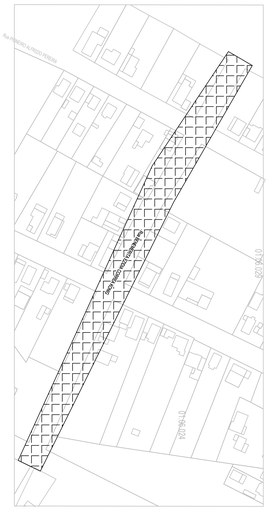

LEGENDA PAVIMENTAÇÃO

- PASSEIO COM LASTRO DE BRITA
- PAVIMENTAÇÃO EM CBUQ À EXECUTAR
- VIA NÃO PAVIMENTADA
- PAVIMENTAÇÃO EM CBUQ EXISTENTE
- PAVIMENTAÇÃO EM BLOCO DE CONCRETO INTERTRAVADO EXISTENTE
- MEIO FIO A IMPLANTAR
- ALINHAMENTO PREDIAL
- ÁREA DE CORTE
- ÁREA DE ATERRO
- ÁREA SEM INTERVENÇÃO

LEGENDA SINALIZAÇÃO

- PLACA DE VELOCIDADE MÁXIMA PERMITIDA R-19
- PLACA DE SIGA EM FRENTE R-26
- PLACA DE SENTIDO DUPLO R-28
- PLACA DE PARADA OBRIGATÓRIA R-1
- PLACA DE PASSAGEM SINALIZADA DE PEDESTRE A-32b
- PLACA DE ESTREITAMENTO DE VIA AO CENTRO A-21a
- PLACA INFORMATIVA DE LOGRADOURO (60x30cm)
- INDICAÇÃO DE POSTE EXISTENTE

OBRA:
PROJETO DE PAVIMENTAÇÃO, DRENAGEM E SINALIZAÇÃO DA RUA EZIDIA KONIG, MAFRA/SC

PROPRIETÁRIO
PREFEITURA MUNICIPAL DE MAFRA

CPF / CNPJ
83.102.509/0001-72

ENDEREÇO
AVENIDA PREF. FREDERICO HEYSE, 1386

CIDADE: MAFRA | ESTADO: SC | TELEFONE: **(47) 3641-4000**

PREFEITURA MUNICIPAL DE MAFRA
83.102.509/0001-72

PROJETO DE PAVIMENTAÇÃO
RUA EZIDIA KONIG, MAFRA/SC

CONTEÚDO
PROJETO GEOMETRICO
PROJETO DE SINALIZAÇÃO
TABELA MOVIMENTAÇÃO DE TERRA

LEVANTAMENTO TOPOGRÁFICO
Eng. Antonio Carlos Kuhl Jr., Gutemberg Pereira dos Santos e Valdevir Jarnozevski

DESENHO
AMPLIAGNETE

RESPONSÁVEL TÉCNICO

RESPONSÁVEL TÉCNICO

ART

ESCALA
INDICADA

DATA
DEZ/2025

PRANCHA
02/03

Prefeitura de **Mafra**

FOLHA A0